

Copyright © 2023 by Cherkas Global University



Published in the USA  
 Bylye Gody  
 Has been issued since 2006.  
 E-ISSN: 2310-0028  
 2023. 18(1): 216-229  
 DOI: 10.13187/bg.2023.1.216

Journal homepage:  
<https://bg.cherkasgu.press>



## Book Maps of Russian Authors of the XIX – early XX centuries as a Source on the Visual History of Kazakhstan: Catalog

Galina N. Ksenzikh <sup>a, \*</sup>, Erlan T. Karin <sup>b</sup>

<sup>a</sup> Kazakh national agrarian research university, Republic of Kazakhstan

<sup>b</sup> The Presidential Administration of Kazakhstan, Republic of Kazakhstan

### Abstract

The article is carried out within the framework of a scientific project, is devoted to the analysis of book maps of Russian authors of the XIX – early XX centuries, cataloging and introduction into scientific circulation of cartographic unique, little-known data in order to study the visual history of Kazakhstan.

The source base was the book collections of rare editions with book maps of the National Library named after Alisher Navoi, Tashkent (NBUz) and of the Orenburg Universal Scientific Library named after N.K. Krupskaya (OUSL). During the preparation of the catalog, a single catalog description of the book maps was developed.

The methodology of the research is a comprehensive interdisciplinary approach of broad interaction between the humanities and natural sciences, which made it possible to identify, analyze and prepare a bibliography of book maps. A cartographic method is used as a special method, which allows cataloging and description of book maps.

The operational and functional advantages of the catalog of cartographic materials are substantiated, where each researcher can get an answer where and under what number the necessary book with a book maps is located.

In the description of the book maps using the materials of the book, additional opportunities appear to characterize historical facts more fully and visually show the dynamics of the events taking place. Comparison of the book maps and the text showed that the cartographic material contains information that is not in the text of the book.

The historical details of the formation of the border, possible ways of melioration of the Central Asian region unknown pages of military history, the participation of the Kazakhs in the military campaign to Khiva in 1839-1840, the peculiarities of the distribution and nomadic ways of the Kazakhs district were revealed.

The authors conclude that Russian scientists, travelers, bureaucrats and the military left a significant book heritage with phenomenal cartographic material for studying the visual history of Kazakhstan.

**Keywords:** Russian book maps, catalog, history of Kazakhstan of the XIX – early XX centuries.

### 1. Введение

Введение в научный оборот каталога прикнижных карт российских авторов XIX – начала XX вв. в контексте изучения истории Казахстана является важным элементом визуального комплексного представления прошлого, в связи с чем данное исследование представляется как назревшее и весьма актуальное. Оно направлено на выявление, анализ и составление библиографии прикнижных карт XIX – начала XX вв. За основу систематизации прикнижных карт при их каталогизации нами

\* Corresponding author

E-mail addresses: [migkz@ya.ru](mailto:migkz@ya.ru) (G.H. Ksenzikh)

приняты территориальный и хронологический подходы. Прикнижные карты различны по времени выполнению, классификации и тематике.

Разработана единая структура и образец оформления библиографии прикнижной карты в каталог: название карты; составитель; место и год издания; масштаб; описание карты; дополнительная информация из книги, относящаяся к картографическому материалу; место хранения прикнижной карты.

Основные проблемы по выявлению прикнижных карт заключались в трудоемкости поиска в крупных библиотечных фондах по причине отсутствия в библиотечных каталогах информации, где и в каких книгах имеются карты. Непреодолимой проблемой был еще факт, что не весь книжный редкий фонд отсканирован, при этом некоторые экземпляры находились в ветхом состоянии – все это приводило к невозможности просмотра, сканирования и оцифровки редких книжных изданий.

Несмотря на имеющиеся объективные сложности поиска, выявление прикнижных карт российских исследователей XIX – начала XX вв. было успешно проведено. Каталог прикнижных карт способствует популяризации малоизвестных карт и содействует конкретизации представлений о многих важных сторонах исторического процесса. Данные прикнижные карты ранее не подвергались научному анализу и каталогизации.

## 2. Материалы и методы

2.1. Материалами для исследования послужили печатные издания российских авторов. К данной группе источников относятся «Туркестанский сборник», «Материалы по обследованию туземного и русского старожильческого хозяйства и землепользования...», «Материалы по киргизскому землепользованию...», «Материалы по историко-статистическому описанию Оренбургского казачьего войска», «Очерки естественно-исторических условий...», «Путевые заметки...» и т.д. из фондов Национальной библиотеки им. Алишера Навои, Отдела редких изданий и рукописей «Нодир» г. Ташкента (НБУз) и Оренбургской универсальной научной библиотеки им. Н.К. Крупской (ОУНБ). Проведенный сравнительный анализ картографического материала, обнаруженных прикнижных карт свидетельствует о малоизвестности и оригинальности данных визуальных источников.

2.2. Авторами в качестве методологической основы исследования применялся междисциплинарный подход, который дает возможность использовать достижения различных научных знаний и создает условия для результативной подготовки каталога прикнижных карт российских исследователей XIX – начала XX вв. по истории Казахстана.

Исследование основывается на базовых принципах исторической науки – историзме и научной объективности, благодаря которым авторами осуществлены критическое осмысление и комплексный анализ прикнижных карт, отражающих различные аспекты визуальной истории Казахстана.

Основу методологии исследования составляют системный и хронологический методы, позволяющие установить причинно-следственные связи исторического развития и комплексно провести анализ картографического материала. В качестве специального метода исследования используется картографический, дающий возможность каталогизации и библиографии прикнижных карт, для анализа содержания которых применяются различные приемы картографического метода (сравнение, описание). Сравнительный анализ позволяет эффективно провести оценку исторических событий и выявить новые сведения. Метод описания прикнижных карт предоставляет возможность упорядоченного интегративного поиска исторических фактов. Используемый в исследовании общегеографический метод облегчает анализ и оценку физико-географических данных прикнижных карт, обеспечивает успешную локализацию различных исторических объектов. Все перечисленные методы применялись в совокупности.

## 3. Обсуждение

Каталогизация прикнижных карт российских авторов XIX – начала XX вв. как визуальный источник по истории Казахстана не являлась специальной источниковедческой темой исследований, и ее никто не проводил. Тем не менее понимание различных моментов исследования «старых» карт проводилось в рамках изучения истории картографии и использования карт в ряде трудов зарубежных, российских и казахстанских ученых.

Зарубежной историографии присуща тенденция изучения истории картографии, стратегий, стандартизации терминологий и расшифровки средневековых карт.

Профессор В. Кивельсон из Мичиганского университета исследует карты XVII века. Автор отмечает, что картографические материалы данного периода имеют стандартизацию, применяются одинаковая цветовая палитра и схожие знаки для обозначения деревень, лесов, дорог, рек и полей (Kivelson et al., 2006).

Немецкий исследователь Д. Дальман фрагментарно проводит анализ «старых» карт, отмечая, что на картах XVIII в. еще встречаются меняющиеся масштабы (Dalman et al., 2009).

Профессор истории Э. Эдсон занимается проблемами расшифровки средневековых карт, подчеркивая, что человек, глядя на средневековую карту, «сбивается с толку» (Edson et al., 2010: 503-

517). Отметим, что в настоящее время, используя средневековую картографию, ученые делают попытки пролить новый свет на эти сложные символические конструкции, проникнуть в суть средневековых представлений о времени и пространстве.

В российских исследованиях заметен рациональный, научный подход к каталогизации, методологии, анализу и использованию «старых» карт. Историк-картограф В.С. Кусов исследует старинные русские чертежи, охватывающие период только до XVIII в. Для сводного каталога он разработал образец библиографии карт, состоящий из 15 позиций. Автор широко использует прикижные карты в своих работах (Кусов, 2007).

Новосибирский исследователь В.Э. Эрлих обращает внимание читателей на прием использования в дореволюционных изданиях картографического материала для описания новых земель, классификации растений, животных и минералов (Эрлих, 2008: 37-41).

Научный сотрудник отдела картографии Государственного исторического музея И.К. Фоменко исследует лингвистические проблемы, иконографию, архитектуру, визуальную средневековую историю. В монографии «Скифия – Тартария – Московия – Россия. Взгляд из Европы. Россия на старинных картах» приведены более 300 старинных карт и комментарии к ним (Фоменко, 2008).

Доктор исторических наук РАН И.Г. Коновалова поднимает важную проблему прикижных карт: какую информацию следует считать первичной – текстовую или картографическую (Коновалова, 2015).

Новосибирские исследователи Т.В. Мжельская и А.А. Лобанова рассматривают «старые» карты как источник по изучению исторических и социально-экономических вопросов. Они применяют в исследовании картографический материал совместно с описаниями объектов, при этом отмечают, что появляется возможность достигнуть полного представления о Сибирских укрепленных линиях XVIII в. (Мжельская, Лобанова, 2016: 58-61).

Историк картографии А.В. Постников занимается вопросами изучения и использования «старых» карт. В монографии «История географического изучения и картографирования Сибири и Дальнего Востока в XVII – начале XX века в связи с формированием русско-китайской границы» он анализирует русские и китайские карты в контексте прохождения на местности согласованной линии границы, в качестве пояснения широко использует картографический материал (Постников, 2015).

Опыт исследователей А.Г. Селезнева и И.А. Селезневой весьма полезен при описании русских чертежей, относящихся к истории Казахстана. Авторы рассматривают объекты под названием «Астана» в картографических материалах С.У. Ремезова, отмечают, что «в Сибири этим словом называются важнейшие памятники религиозной культуры – исламские религиозные святилища, являющиеся ключевым звеном мусульманского культа святых. В сознании верующих «Астана» – места захоронений мусульманских святых» (Селезнев, Селезнева, 2015: 168-169).

Казахстанский исследователь И.В. Ерофеева осуществила описание картографических материалов и озвучила проблему недостаточной проработки картографических источников по истории Казахстана (Ерофеева, 2011).

Доцент Казахского национального университета им. аль-Фараби С.К. Удербаетова отмечает большую ценность «Трудов» Оренбургской ученой архивной комиссии (ОУАК) и обращает внимание научной общественности на введение в широкий научный оборот картографического материала, иллюстраций с целью изучения сведений по археологии и этнографии казахского народа (Удербаетова, 2019: 1-8).

Сотрудники Института истории государства Республики Казахстан Н.У. Шаяхметов и Б.Б. Байшов на примере картографического материала (Древнего мира, Средневековья и Нового времени) рассматривают причины изменения названия Каспийского моря (Шаяхметов, Байшов, 2019: 290-298).

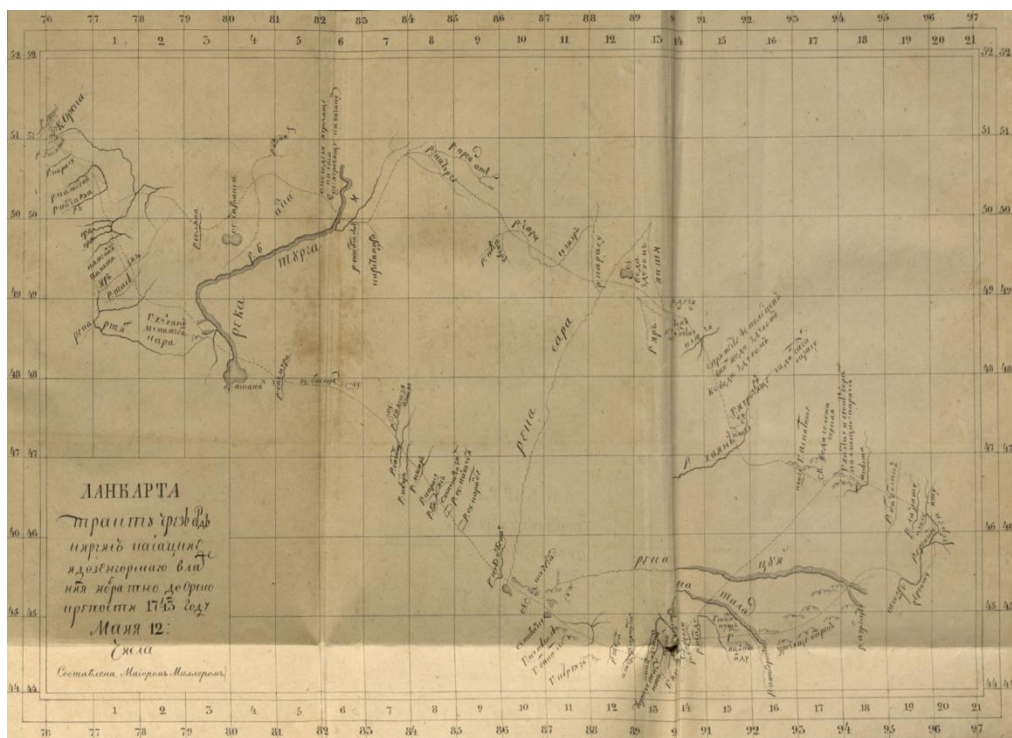
В фундаментальном научном труде казахского историка, профессора Н. Кенжеахмета «Eurasian Historical Geography as Reflected in Geographical Literature and in Maps from the 13th to the Mid-17th Centuries» приведены и описаны иллюстрации европейских, мусульманских и китайских карт, дан список 657 топонимов, определено современное их месторасположение и выполнена реконструкция истории Евразии XIII–XVII веков (Kenzheakhmet et al., 2021). Данное исследование является первым опытом проведения каталогизации прикижных карт российских авторов XIX – начала XX вв. в контексте изучения истории Казахстана.

#### 4. Результаты

В ходе проведения сплошного поиска в фондах Отдела редких изданий и рукописей «Нодир» г. Ташкента (НБУЗ) было выявлено более 90 книг российских исследователей XIX – начала XX вв. с прикижными картами по истории Туркестанского края. Выявленные прикижные карты были проанализированы, описаны, подготовлена библиография, где широко использовался текст книг.

Прикижная карта «Ландкарта тракта чрез орды киргиз-кайсаков и до зенгорскаго владения и обратно до Орской крепости 1743 г. мая 12 числа» (Рисунок 1), составленная К. Миллером, представляет интерес для историков, так как впервые достоверно отображена территория Казахской степи. «Путь Миллера являлся самым восточным из трех, и что крайнее северо-восточное окончание

достигает вершин речки Дусарташным-Карасу, впадающей в юго-западный угол озера Балхаш, ранее пройденных Пospelовым и Назаровыми» (Поездка..., 1851: 45-47). По мнению Я.В. Ханькова, карта К. Миллера в течение длительного времени являлась единственным и достоверным источником о восточных районах Средней Азии. Имеются неточности изображения р. Торга (Тургай), путаница с притоками и основным устьем, название рек и озер не совпадает с современными названиями. Тем не менее карта дает отчетливое представление о географии и гидрографии Казахской степи.



**Рис. 1.** Ландкарта тракта чрез орды киргиз-кайсаков и до зенгорского владения и обратно до Орской крепости 1743 г. мая 12 числа. НБУЗ Пу 1202

«Ландкарта тракта чрез орды киргиз-кайсаков и до зенгорского владения и обратно до Орской крепости 1743 г. мая 12 числа» / Составлена майором Миллером. СПб., [1743]. 1 л.: ч/б. Ландкарта рукописная. Копия. Печать, бумага. Градусная сетка.

Масштаб: 50 верст в дюйме.

Описание: показаны подробно горы, реки, озера, колодцы и т.д. На карте отмечены озера: Сарпакуль, Чарпакуль, Аспана и т.д. Реки: Парасу, Орь, Соляна, Торга (Тургай), Сара (Сары-су), Чара (Нура), Хань, Цая (Чу), Ергату, Ерга. Урочище – Барень. Изображены колодцы и урочища, горы. Крепость Орская. Направление движения Миллера обозначено пунктиром, от Орска путь идет на юго-восток, пересекает р. Турга (Тургай) и р. Сары (Сары-су), ведет к Туркестану, широта которого показана довольно верно.

Дополнительная информация: Сведения, сообщенные Миллером, вошли в примечание к «Оренбургской истории» Рычкова, изданной в 1759 г. (Поездка..., 1851: 44).

Место хранения: НБУЗ Пу 1202. Поездка из Орска в Хиву и обратно, совершенная в 1740–1741 гг. Гладышевым и Муравиным. Издана с приобщением современной карты Миллера. Пути от Орска до Зюнгарских владений и обратно Я.В. Ханьковым. Спб.: Типография МВД, 1851. 86 с. (Поездка..., 1851: 86).

Научный интерес для ученых, занимающихся исследованием истории Казахстана XIX – начала XX вв., представляет полное собрание (594 тома) «Туркестанского сборника», которое хранится в Отделе редких изданий и рукописей «Нодир» Национальной библиотеки им. Алишера Навои. «Туркестанский сборник» печатался в Санкт-Петербурге и Ташкенте с 1867 по 1916 гг. и последние три тома его (с 592 по 594) были составлены под руководством библиографа Е.К. Бетгера в 1939 г. В ходе поиска и фронтального просмотра «Туркестанского сборника» выявлена 41 прикнижная карта по истории Казахстана XIX – начала XX вв. К сожалению, уникальное собрание «Туркестанский сборник» не отсканировано библиотекой, фотографирование данных сборника и прикнижных карт запрещено администрацией библиотеки. Разрешено сканирование только титульного листа. Тем не менее библиография и описание в каталоге прикнижных карт российских авторов XIX – начала XX вв. из «Туркестанского сборника» были подготовлены и дают информацию о месте хранения редких и малоизвестных карт.

К примеру, прикнижная «Карта низовьев Сырдарьи и местности, орошаемой рекой Джаны-Дарья, исследованной экспедицией в 1859 г.» показывает места расположения укреплений и бывшую хивинскую караванную дорогу, ее удобопроходимость. Незвестный автор статьи, к которой прилагается эта карта, дает интересные пояснения для этнографов по поводу измерения расстояния казахским населением: «Киргизы не измеряли расстояние верстами. Если спросить вожака – киргиза, далеко до такого пункта или урочища? Он, в верстах, всегда укажет на солнце, добавит, что будем на месте, когда солнце дойдет до такой-то высоты. Другими словами, киргизы измеряли расстояние временем» ([Путевые заметки, 1859: 8](#)).

«Карта низовьев Сырдарьи и местности, орошаемой рекой Джаны-Дарья, исследованной экспедицией в 1859 г.» СПб., [1859]. 1 л.: ч.б./ Гравировал на камне А. Решетников // К статье (без автора) «Путевые заметки в Киргизской степи». СПб.: Типография Тиблена, 1859.

Масштаб: 80 верст в дюйме.

Описание: показана восточная часть Аральского моря и низовья р. Сырдарьи. Отмечены на карте: форт 1, форт 2, форт Перовский.

Текст: «Дороги, путь следования экспедиции в 1859 г.».

Дополнительная информация: «Целью экспедиции было выбор мест для возведения укреплений» ([Путевые заметки, 1859: 1](#)).

Место хранения: НБУз инв. номер 160705. Туркестанский сборник сочинений и статей, относящихся до средней Азии вообще и Туркестанского края в особенности, составленный по поручению г. Туркестанского военного губернатора В.И. Межовым. Т. 386. СПб. С. 47. ([Путевые заметки, 1859: 47](#)).

Исторические подробности о начале использования телеграфа в Туркестанском крае демонстрирует прикнижная карта «Карта военно-телеграфная и телефонных сообщений, устроенных временным Туркестанским военно-телеграфным парком в 1880–1882 гг.» Автор статьи отмечает: «До 1880 г. военного телеграфа в Туркестанском крае не было. В 1880 г. на случай ожидающего разрыва с китайцами командированы были в Кульджу 6 обер-офицеров, 18 телеграфистов и 66 верст телеграфного материала» ([Шуляченко, 1883: 37](#)).

«Карта военно-телеграфная и телефонных сообщений, устроенных временным Туркестанским военно-телеграфным парком в 1880–1882 гг.» / Лит. П.Я. Иванова, [1883]. 1 л.: ч.б. // Шуляченко П. Опыты с телефонами в Кульдже.

Масштаб: 40 верст в дюйме.

Описание: показано направление телеграфа в г. Джаркен, Даур, Суйдунь, Кульджу. Показаны две переправы через реку Или.

Текст: Условные знаки военно-телеграфных станций, линий (правительственная, центрально-телеграфная станция) и т.д.

Дополнительная информация: «Во время происшедшего в июле 1882 г. свидания нашего генерал-губернатора Колпаковского с китайским Дзянь-Дзюнь Дзином. Свидание это происходило на р. Хоргос, которая составляет границу двух империй и на которой находится почтовая станция, расположенная в степи. Мимо этой же станции проходила и линия правительственного телеграфа из Кульджи в Борохузирь» ([Шуляченко, 1883: 46](#)).

Место хранения: НБУз инв. номер 160705. Туркестанский сборник сочинений и статей, относящихся до средней Азии вообще и Туркестанского края в особенности, составленный по поручению г. Туркестанского военного губернатора В.И. Межовым. Т. 366. СПб. С. 52 ([Шуляченко, 1883: 52](#)).

Для ученых, занимающихся исследованием истории мелиорации Центрально-Азиатского региона, представляет научный интерес «Ипотетическая карта Памира и вершин Сыр и Аму-Дарья», которая сопровождает статью без автора «О исследовании вершин Сыр и Аму-Дарья и нагорной площади Памир» из «Туркестанского сборника», т. 374. В статье поставлена цель изыскать старое русло Амударьи для возвращения с водами прежнего течения к Каспийскому морю, тем самым найти удобное звено связи между Аральским бассейном и устьем Волги. Изучить судоходство Сырдарьи до ее вершин, с продолжением дороги до Яркента и Западного Китая ([О исследовании, 1885: 443](#)).

«Ипотетическая карта Памира и вершин Сыр и Аму-Дарья». СПб., [1883]. 1 л.: ч.б. / К статье (без автора) О исследовании вершин Сыр и Аму-Дарья и нагорной площади Памир.

Масштаб: отсутствует, имеется градусная сетка.

Описание: показано Каспийское море, оз. Аральское, оз. Балхаш, р. Сыр-Дарья, Или, Аму-Дарья, старое русло Аму-Дарья. Голодная степь. Кочевья киргиз-кайсаков, ханство Хивинское, Кокандское, Бухарское. Караванный путь в Петропавловск, Семипалатинск, развалины Отрара, г. Туркестан, укр. Раймское.

Место хранения: НБУз инв. номер 160705. Туркестанский сборник сочинений и статей, относящихся до средней Азии вообще и Туркестанского края в особенности, составленный по поручению г. Туркестанского военного губернатора В.И. Межовым. Т. 374. СПб.: Тип. Балашова. С. 477 ([О исследовании..., 1885: 477](#)).

Продолжает тематику мелиорации прикнижная карта к статье А.И. Свинцова «Река Аму-Дарья и древнее соединение ее с Каспийским морем (Узбой)», на которой продемонстрированы возможные пути обводнения Амударьинского бассейна. Выступление автора состоялось в собрании инженеров путей сообщения 18 марта 1884 г.: «Сообщение Геродота о состоянии при нем Аму-Дарьинского бассейна следует признать теперь наиболее вероятным и соответствующим настоящему характеру местности: именно он писал, что Аму-Дарья вливается 40 устьями в болота и озера, и только одно озеро соединяется притоком с Каспийским морем. Под этим последним надо понимать теперешнее Сары-Камышенское озеро и Узбой – исток его в Каспийское море» (Свинцов, 1884: 63).

«Карта низовьев р. Аму-Дарья, старых русел ее, Сары-Камышской котловины и Узбоя». СПб., [1884]. 1 л.: ч.б. / Хромофотография П.Я. Иванова // Свинцов А.И. Река Аму-Дарья и древнее соединение ее с Каспийским морем (Узбой).

Масштаб: 50 верст в дюйме.

Описание: показана подробно гидрография (часть Каспийского моря, часть оз. Аральского, р. Узбой, р. Аму-Дарья, колодцы), горы, пески Кузыл-кум, могилы, Устюрт. Города Хива, Кунград, кр. Нукус. Нефтяная гора.

Дополнительная информация: «Изучение изменений, которые произошли в бассейне этой реки и которые вызвали затем запустения некогда заселенных и богатых стран, но, помимо чисто научного интереса, для нас Аму-Дарьинский бассейн имеет более практическое значение, как торговый путь в глубь Азии, который составлял бы одно непрерывное продолжение водного сообщения от Петрограда до границ Афганистана к верховьям Инда» (Свинцов, 1884: 61).

Место хранения: НБУз инв. номер 160705. Туркестанский сборник сочинений и статей, относящихся до средней Азии вообще и Туркестанского края в особенности, составленный по поручению г. Туркестанского военного генерал-губернатора В.И. Межовым. Т. 412. СПб. Тип. Балашова. С. 84 (Свинцов, 1884: 84).

Заслуживает внимания историков, которые интересуются историей территориального разграничения горной части в Центральной Азии, прикнижная «Карта Центрального Тянь-Шаня». На ней изображены горный массив Хан-Тенгри и прохождение границы с Китаем: «Центральная часть Тянь-Шаня образует массив Хан-Тенгри, занимает площадь приблизительно в 225 километров в широтном направлении и 180 километров в направлении долготы. Русско-китайская граница, идя с севера, проходит через центр массива и загибается к западу» (Мекк, 1907: 156).

«Карта Центрального Тянь-Шаня». Ашхабад: Типолит. Н.В. Полторанова, [1907]. 1 л.: цв. / Мекк А. Массив Хан-Тенгри.

Масштаб: 100 верст в дюйме.

Описание: Обозначен Хан-Тенгри с высотой 7200 и в скобках 6950. Показана р. Или, оз. Иссык-Куль, хребет Алтау, г. Верный.

Место хранения: НБУз инв. номер 160705. Туркестанский сборник. Статьи и заметки из русских и иностранных газет. Сборник составляется по поручению г. Туркестанского военного генерал-губернатора от инфантерии Н.И. Гродекова. Т. 443. Ташкент (Мекк, 1907: 163).

Исчерпывающую информацию об особенностях торной дороги с озера Алакуль на реку Хоргос и прохождения китайских пикетов узнаем из путевых заметок инженер-капитана Малев и сопровождающей его карты.

«Без названия». Ташкент. [1907]. 1 л.: ч./б. / Чертил Н. Конаков. Для путевых заметок 1887 г. // Малев (инженер-капитан). С озера Алакуля на реку Хоргос.

Масштаб: отсутствует.

Описание: показана гидросистема (оз. Алакуль, Сайрам-норь, Эби-норь, р. Или, р. Чарыш, р. Боротала, р. Токты). Горы: Барлык, Канджига, Усендынь, Кетмень и т.д. Города: Капал, Джаркент, Лепоинск Хоргос, Суйдунь, Кульджа; Поселки: Авакумовский, Герасимовка, Константиновка, Осиновка, Колчаковское. Отмечены перевалы и переходы (пер. Карадаб, пер. Чебаты). Пикеты и крепости русские и китайские (крепость китайская Импань, кр. Джин хо, пикет кит. Сытай, Утай, п. Талки, п. Татамбей, п. Искеджель, п. Сер-Канч. Граница с Китаем и дороги.

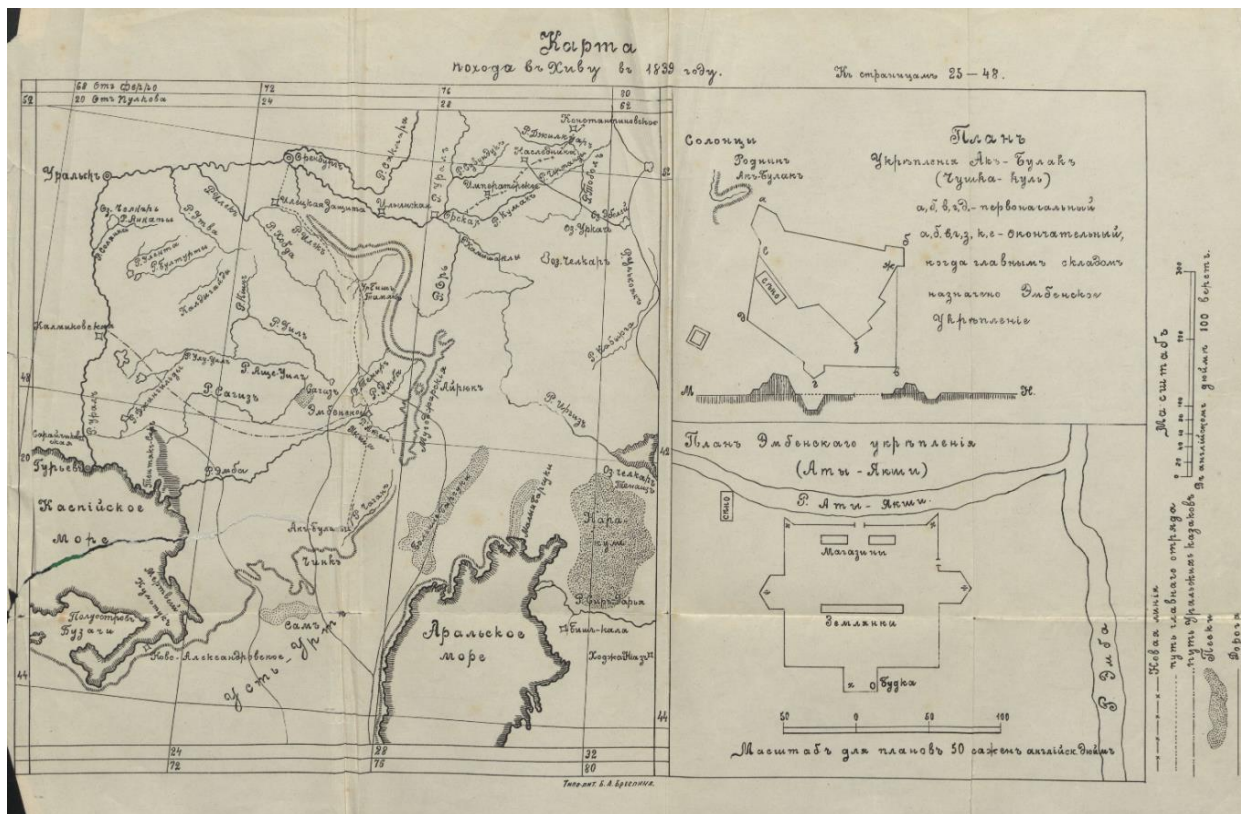
Дополнительная информация: «На долину вышли южнее китайского пикета в пяти-шести верстах. Направляясь к западу, скоро достигли весьма торной, но не колесной дороги, идущей от пикета на юго-восток» (Малев, 1907: 7).

Место хранения: НБУз инв. номер 160705. Туркестанский сборник. Статьи и заметки из русских и иностранных газет. Сборник составляется по поручению г. Туркестанского военного генерал-губернатора от инфантерии Н.И. Гродекова. Т. 480. Ташкент. С. 8. (Малев, 1907: 8).

В ходе проведения сплошного поиска в фондах Оренбургской универсальной научной библиотеки им. Н.К. Крупской (ОУНБ) было выявлено 47 книг российских исследователей XIX – начала XX вв. с прикнижными картами, описывающими исторические события, происходящие в основном на территории Западного Казахстана. В некоторых редких изданиях имелось по несколько малоизвестных прикнижных карт.

Прикнижная «Карта похода в Хиву в 1839 г.» (Рисунок 2) представляет интерес для ученых, которые занимаются исследованием военной истории казахского народа. В ходе зимнего похода

1839–1840 гг. отдельного Оренбургского корпуса в Хивинское ханство казахи снабжали русскую армию верблюдами, выступали погонщиками и испытывали все тяготы зимнего перехода (мороз, буран) в степи. Поход не удался из-за незнания географических и природных особенностей зимней Казахской степи, по которой двигался отряд, а также не умения обращаться с верблюдами. Они выступали главным транспортным средством в отряде. В походе наблюдался значительный падеж верблюдов вследствие плохого снабжения сеном в зимнее время, организованного армией. Для сбора верблюдов, необходимых для похода, генерал-майор Г.Ф. Генс, 13 мая 1839 г. выехал в ставку султана-правителя подполковника Баймухамеда Айчувака. Все собранные казахи согласились поставлять верблюдов, кроме казахов Байулинского рода. Доставлено нанятых верблюдов 10 165. 21 октября 1839 г. выступил из Оренбурга передовой отряд, названный караваном для ученой экспедиции к берегам Аральского моря, под начальством Данилевского, с шестью транспортом запасом в 1 128 верблюдов. 12 ноября 1839 г. остальные войска были распределены в 4 колонны и вышли из Оренбурга. В отчетах отмечено, что при каждом десятке верблюдов было по два казаха, один вел их, а другой шел сбоку для присмотра за ходом верблюдов и за выюками. По дороге от Эмбы до укрепления Ак-Булак верблюды от истощения падали, из 8 900 верблюдов пало 1 200 и брошено в пути 2 512 верблюдов, совершенно ослабленных. В итогах похода показано, что не менее 500 казахов принимало участие в данном походе. Это погонщики верблюдов и рассыльные – почтари. При движении отряда в ходе стычек с хивинцами убивали не только солдат, но и казахов: так, около Ак-Булакского укрепления был обнаружен «киргиз – почтарь, разрубленный пополам и врытый в снег» (Материалы..., 1910: 40).



**Рис. 2.** Карта похода в Хиву в 1839 г. Врезки: «План Эмбенского укрепления. План укрепления Ак-Булак». Ор 910. 9/М34- РФБ 79 210

«Карта похода в Хиву в 1839 г.» / Составитель не указан. Оренбург, [1839]. 1 л.: ч./б. Копия. Печать, бумага. Типография Б.А. Бреслина.

Масштаб: 100 верст в дюйме.

Описание: показана гидрография: Каспийское море, Аральское море, река Урал, р. Хобда, р. Эмба, р. Иргиз, р. Карасу-Тургай, р. Тургай, р. Уй, оз. Челкар, оз. Уркач, оз. Эбелей. Лес Наурзум, Аман-Карагай. Города: Оренбург, Гурьев, Уральск. Укрепления: Илецкая защита, Орская, Константиновка, Императорское, Наследники, Бишь-кала, Ходжа-Нияз. Пески Барсуки, Самь, горы Мугоджарские. Оренбургская укрепительная линия. Пути движения колонн отряда показаны пунктиром. Пути движения колонн сходятся у западной оконечности Аральского моря.

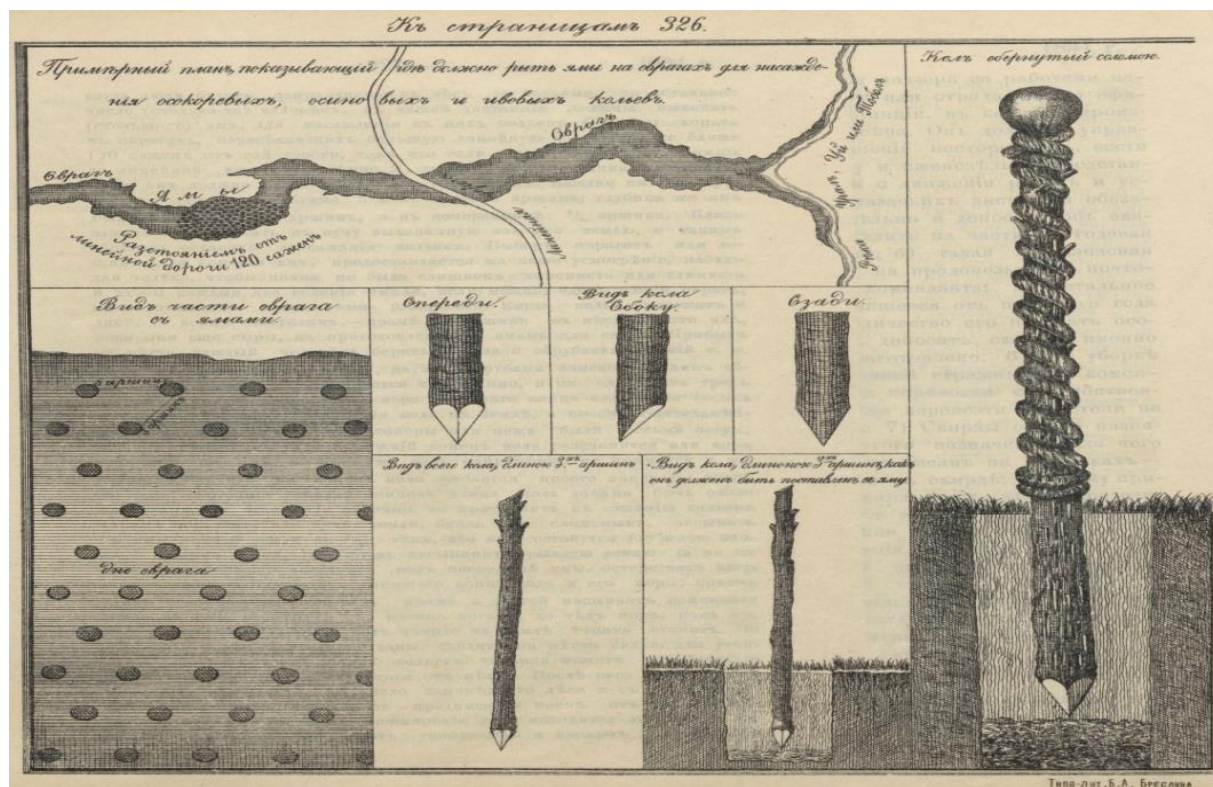
Дополнительная информация: «18 ноября 1839 г. пришли в Эмбенское укрепление, ...при отряде было 1 800 верблюдов, в том числе одна тысяча была прислана ханом Джангиром... При всех

их было киргизов – 300 человек. Сюда прибыл султан Айчувак и до 200 вооруженных киргизов, которые надеялись воспользоваться для развозок и посылок» (Материалы..., 1910: 36).

Место хранения: ОУНБ Ор 910. 9/М34 -РФБ 79210. Материалы по историко-статистическому описанию Оренбургского казачьего войска. Хронологический перечень событий, относящихся к истории Оренбургского казачьего войска. Оренбург, 1910. 1202 с. (Материалы..., 1910: 25).

«Примерный план, показывающий, где должны рыть ямы на оврагах для насаждения осокоревых, осиновых и ивовых кольев» (Рисунок 3) разработан в соответствии с циркулярным письмом В.А. Перовского от 12 сентября за № 3 от 1834 г. (Материалы..., 1910: 326). В письме предписывалось начальнику Оренбургской дистанции засадить кольями осиновых и ивовых деревьев (скорорастающих) овраги близ линейной дороги в качестве дополнительных заграждений на подступах к границе. План был разработан для рек Тобол и Уй. В дальнейшем предусматривалось его распространение на все протяжении Оренбургской линии.

Несмотря на то, что посадка деревьев методом кольев проводилась в военных целях заграждения и усиления границы, тем не менее данный исторический опыт разведения лесов, полученный из этого плана и текста представляет профессиональный интерес для лесоводов, в том числе и для восстановления лесов. Планировалось посадить около 1 млн кольев, из которых, считалось, примутся только 500 000 деревьев и станут в дальнейшем заповедными лесами на Оренбургской пограничной линии, тянувшейся на протяжении 1860 верст. На Оренбургской линии с 1834 по 1837 гг. кольев посажено 117 564..., и занимались посадкой – 9 722 человека (Материалы..., 1910: 460, 606).



**Рис. 3.** Примерный план, показывающий где должны рыть ямы на оврагах для насаждения осокоревых, осиновых и ивовых. 1839. ОУНБ Ор 910. 9/М34- РФБ 79210

«Примерный план, показывающий, где должны рыть ямы на оврагах для насаждения осокоревых, осиновых и ивовых кольев» / Составитель не указан. Оренбург, [1839]. 1 л.: ч./б.

Копия. Печать, бумага. Типография Б.А. Бреслина. Без масштаба.

Описание: Обозначены река Уй или Тобол, линейная дорога, овраг. Показано, что на расстоянии 120 саженей от линейной дороги необходимо начать посадку кольев в овраге. На плане отмечены их посадка по краям равностороннего треугольника и схема расположение ям в овраге. Показано, что кол в 3 аршина необходимо заострить и обернуть соломой.

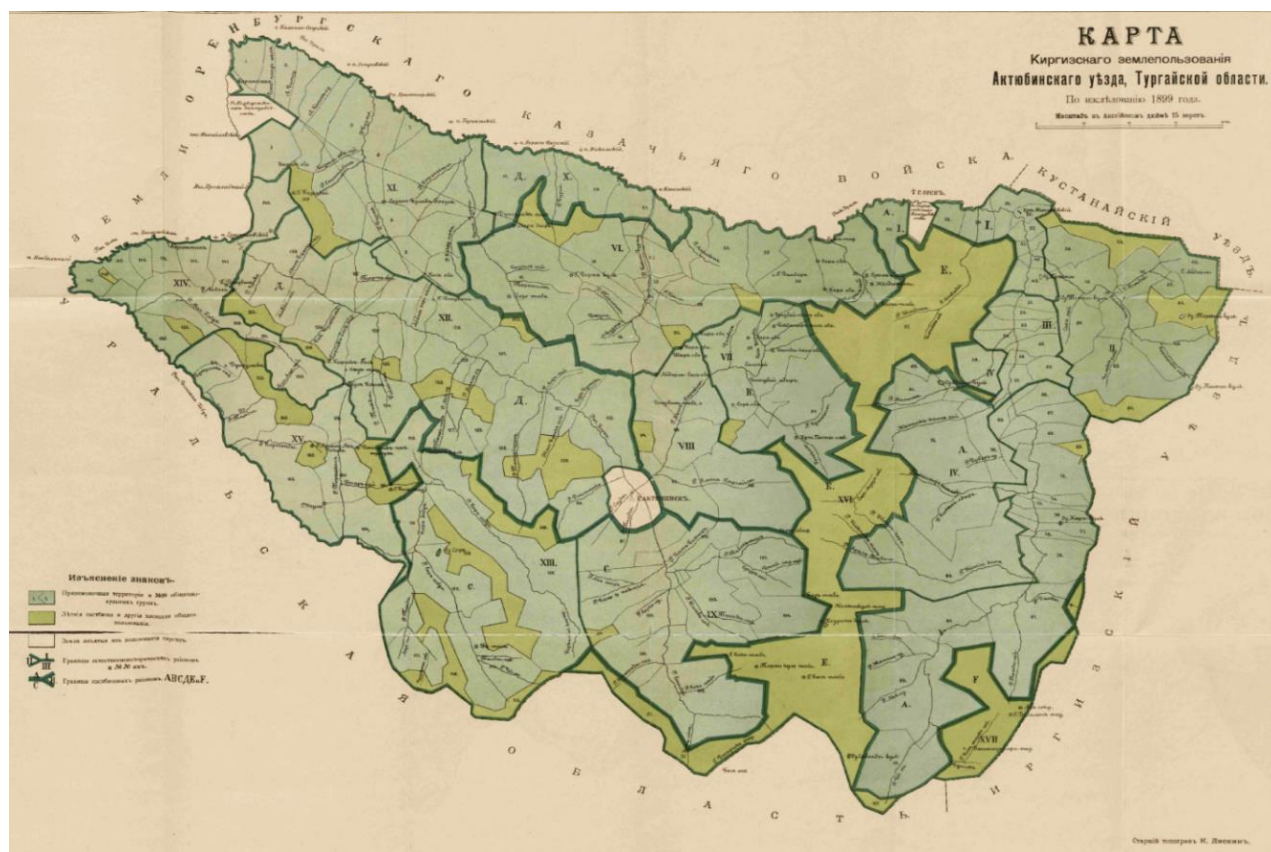
Дополнительная информация: «12 сентября циркуляром за № 3 от 1838 г., г.-ад. Перовский предписал по окончании всех сельских общественных работ произвести посадку кольев на удобных местах, преимущественно по берегам озер, на пойменных местах» (Материалы..., 1910: 609).



Место хранения: ОУНБ Ор 910. 9/М34- РФБ 79210. Материалы по историко-статистическому описанию Оренбургского казачьего войска. Хронологический перечень событий, относящихся к истории Оренбургского казачьего войска. Оренбург, 1910. 1202 с. (Материалы..., 1910: 326).

В данной книге имеется несколько интересных иллюстраций, посвященных военной истории: «Легкое орудие Оренбургской казачьей конно-артиллерийской роты № 11 в повозке с запряженными верблюдами» между страницей 33 и 34; «Башкирец 1830 г. и изображение колчана и стрел» между страницей 104 и 105; «Вехи для обозначения станичного начальника» между страницей 314 и 315» и т.д.

«Прикижная карта (Рисунок 4) представляет интерес для историков, изучающих кочевые пути казахов. В книге на последней странице прилагается подробная карта, помогающая ориентироваться читателю в географии местности и мест расположения административных аулов, а также изучить места вкочевывания казахских хозяйств из южных регионов в Актюбинский уезд на летний период. В книге обнаружены исторические сведения в форме таблиц о родах Младшего жуза Актюбинского уезда следующих волостей: Уйсыл-Каринской, Бестамакской, Бурлинской, Буртинской, Каратургайской, Илекской, Кара-Хобдинской, Тузтюбинской, Хобдинской.



**Рис. 4.** Карта киргизского землепользования Актюбинского уезда Тургайской области. 1899. ОУНБ Ор96/с24-119645

«Карта киргизского землепользования Актюбинского уезда Тургайской области» / Составлена топографом К. Лискиным. Литография Э. Аригольда, Лит. 59. Россия, [1899]. 1 л.: цв. Копия. Печать, бумага.

Масштаб: 15 верст в дюйме.

Описание: показана гидрография, горы, урочища, дороги, г. Актюбинск, г. Орск, укрепления, п. Ильинский, п. Михайловский, п. Григорьевский, ст. Богословская, п. Изобильный, хутор Можаровский, хутор Тасты-сай, земли государственного конезавода. Отмечены призимовочные пастбища по номерам общинно-аульных групп; летние пастбища и другие площади общего пользования; земли, изъятые из пользования казахов; границы естественно-исторических районов; границы пастбищных районов. Представлены административные границы Уральской области, Иргизского уезда, Кустанайского уезда, земли Оренбургского казачьего войска.

Дополнительная информация: «В Карачагировскую волость на вершину реки Танырбергенъ, выше могилы «Жиде» (4 административный аул) приходят 105 хозяйств киргизских в начале июля и уходят 20 сентября» (Сведения..., 1900: 2).

«В Бестюбинскую волость в № 3 аула Хобдинской волости на урочище Кызынь-чань, находящуюся на расстоянии 120 верст от Актюбинска, вкочевывают посторонние киргизы – 1 хозяйство. Приходят в начале июня, уходят 1 сентября» (Сведения..., 1900: 6).

Место хранения: ОУНБ Ор96/с24-119645. Сведения о киргизских ордах и родах по волостям Актюбинского уезда. Б.м., 1900. 55 с. (Сведения..., 1900: 55).

«Карта административного деления Иргизского уезда Тургайской области на волости с обозначением киргизских родов, населяющих их» (Рисунок 5) представляет интерес для этнографов Казахстана. В «Материалах...», где находится данная прикижная карта, приведены таблицы статистических сведений о промысловых занятиях казахского населения по волостям и группам разного обеспечения скотом и другие данных по Иргизскому уезду за 1909 г.

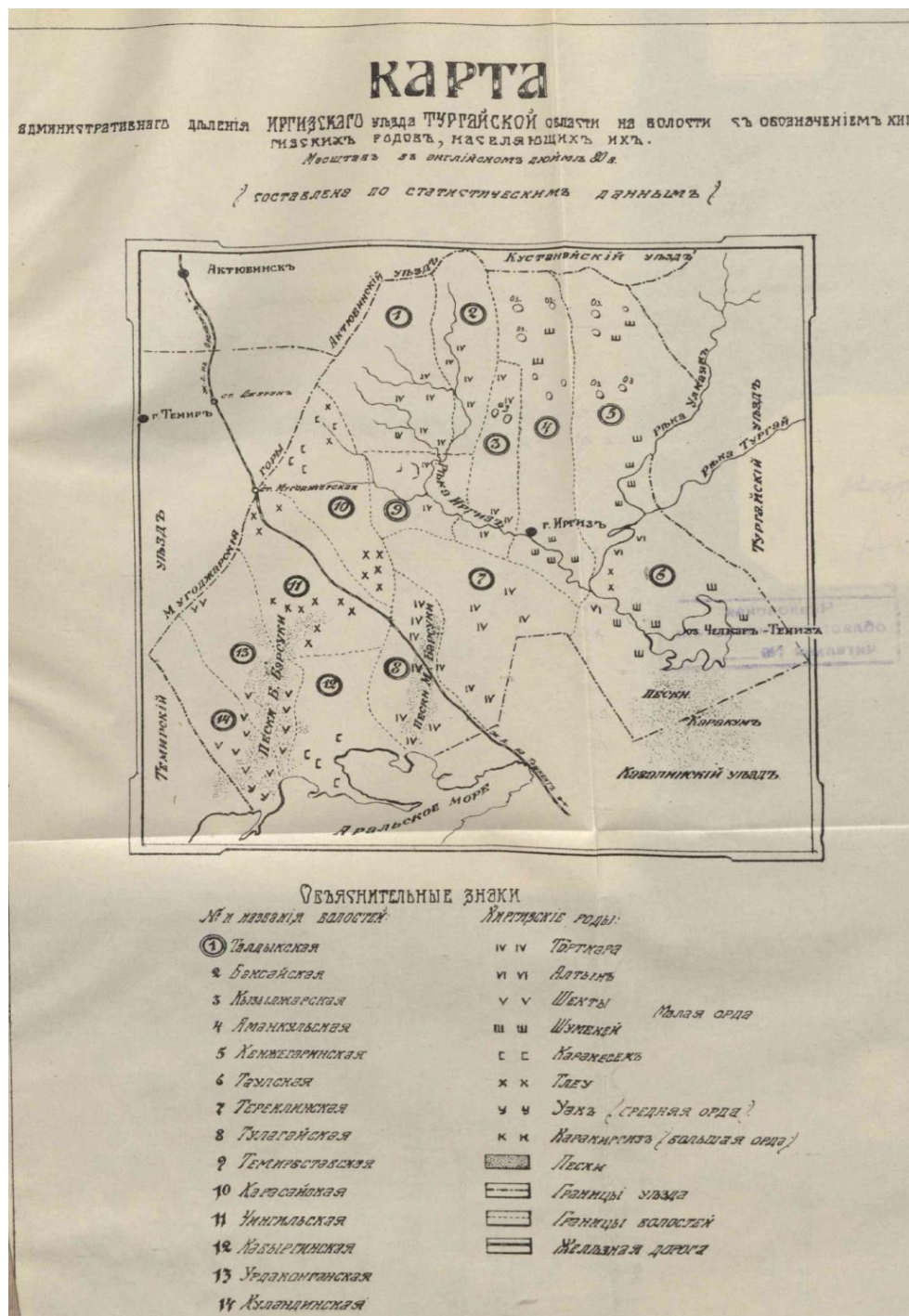


Рис. 5. Карта административного деления Иргизского уезда Тургайской области на волости с обозначением киргизских родов, населяющих их. 1913. ОУНБ ОР 461/М34-9511719

«Карта административного деления Иргизского уезда Тургайской области на волости с обозначением киргизских родов, населяющих их» / Составитель статистическая партия Тургайско-Уральского Переселенческого района. Оренбург, [1913]. 1 л.: ч./б. Копия. Печать, бумага.

Масштаб: 80 верст в дюйме.

Описание: показана гидрография: северная часть Аральского моря, озеро Челкар-Тенгиз. Реки: Тургай, Иргиз, Улкайя; пески: Б. Барсук, М. Барсук, Каракум. Отмечена железная дорога на г. Ташкент с указанием станций (ст. Джурук, Мугоджарская). Города: Актюбинск, Темир, Иргиз. Представлено прохождение границ с уездами: Темирский, Актюбинский, Кустанайский, Тургайский, Казалинский. Указаны границы 14 казахских волостей с названиями; места расселения казахских родов, относящихся к Малой орде (Торткара, Алтын, Шекты, Шумекей, Каракесек, Тлеу); Уак (Средняя орда), Каракиргиз (Большая орда) по территории Иргизского уезда.

Место хранения: ОУНБ ОР 461/М34-9511719. Материалы по киргизскому землепользованию, собранные и разработанные Статистической Партией Тургайско-Уральского переселенческого района. ГУЗиЗ. Переселенческое управление. Издание переселенческой организации Тургайско-Уральского района, 1909. Иргизский уезд. Оренбург: Тип. Ф.Я. Яковлева, 1913. 320 с. ([Материалы по киргизскому..., 1913: 23](#)).

## 5. Заключение

Прикнижные карты российских исследователей XIX – начала XX вв. в знаковой емкой форме визуально демонстрируют историю Казахстана. В результате анализа прикнижных карт, подготовки библиографии в каталог были выявлены визуальные подробности истории Казахстана: возможные пути мелиорации Центрально-Азиатского региона, землепользования казахских общин, формирования границ; новые неизвестные странички военной истории – участие казахов в военном походе в Хиву в 1839–1840 гг.; родорасселение и кочевые пути казахов.

Прикнижные карты, изъятые из книг, теряют свою описательскую значимость, в контексте которой они были предусмотрены. Информативность этих карт усиливается при использовании их совместно с текстом книги. Сравнение карты и текста показало, что на карте имеется информация, отсутствующая в тексте книги.

Подготовленный каталог прикнижных карт дает представление о комплексе прикнижных карт, хранящихся в библиотеках, что позволит исследователям исторического прошлого Казахстана ориентироваться в их многообразии и знать места хранения. Исследование по подготовке каталога прикнижных карт из Национальной библиотеки им. Алишера Навои, Отдела редких изданий и рукописей «Нодир» г. Ташкента (НБУЗ) и Оренбургской универсальной научной библиотеки им. Н.К. Крупской (ОУНБ) является базой для дальнейшего исследования.

Ценность каталога прикнижных карт заключается прежде всего в сохранении, популяризации визуального наследия российских исследователей XIX – начала XX вв. Введение в научный оборот каталога прикнижных российских картографических источников XIX – начала XX вв. позволит пользователю визуально, в комплексе с письменным источником, узнать много интересного, ответить на интересующие его вопросы и поставить новые.

## 6. Благодарности

Статья подготовлена в рамках выполнения проекта по грантовому финансированию Комитета науки Министерства образования и науки Республики Казахстан ИРН № АР09259247.

## Литература

[Ерофеева, 2011](#) – *Ерофеева И.В.* Географические карты XVIII века: как источник по истории, этнологии и исторической топонимике Казахстана // *История Казахстана в документах и материалах*: Альманах. Вып. 1. Алматы, 2011. С. 330-358.

[Коновалова, 2015](#) – *Коновалова И.Г.* О преемственности в средневековой географии: арабские географы XII–XIV веков о Восточной Европе // *Диалог со временем*. Вып. 52. 2015. С. 93-101.

[Кусов, 2007](#) – *Кусов В.С.* Московское государство XVI – начала XVIII века: сводный каталог русских географических чертежей. М., 2007.

[Малев, 1907](#) – *Малев.* С озера Алакуля на реку Хоргос // *Туркестанский сборник. Статьи и заметки из русских и иностранных газет. Сборник составляется по поручению г. Туркестанского военного генерал-губернатора от инфантерии Н.И. Гродекова*. Ташкент, 1908. Т. 480. С. 1-15.

[Материалы..., 1910](#) – Материалы по историко-статистическому описанию Оренбургского казачьего войска. Хронологический перечень событий, относящихся к истории Оренбургского казачьего войска. Оренбург, 1910.

[Материалы по киргизскому..., 1913](#) – Материалы по киргизскому землепользованию, собранные и разработанные Статистической Партией Тургайско-Уральского переселенческого района. ГУЗиЗ. Переселенческое управление. Иргизский уезд. Оренбург, 1913.

**Мекк, 1907** – Мекк А. Массив Хан-Тенгри // *Туркестанский сборник. Статьи и заметки из русских и иностранных газет. Сборник составляется по поручению г. Туркестанского военного генерал-губернатора от инфантерии Н.И. Гродекова.* Ташкент, 1907. Т. 443. С. 150-163.

**Мжелская, Лобанова, 2016** – Мжелская Т.В., Лобанова А.А. Карты Сибири как источник по изучению социально-экономических вопросов XIX – начала XX вв. // *Интерэкспо Гео-Сибирь.* 2016. Т. 1. С. 58-61.

**О исследовании..., 1883** – О исследовании вершин Сыр и Аму-Дарья и нагорной площади Памир // *Туркестанский сборник сочинений и статей, относящихся до средней Азии вообще и Туркестанского края в особенности, составленный по поручению г. Туркестанского военного генерал-губернатора В.И. Межовым.* СПб., 1883. Т. 374. С. 443-485.

**Поездка, 1851** – Поездка из Орска в Хиву и обратно, совершенная в 1740–1741 гг. Гладышевым и Муравиным. Издана с приобщением современной карты Миллера. Пути от Орска до Зюнгарских владений и обратно – Я.В. Ханьковым. СПб., 1851.

**Постников, 2015** – Постников А.В. История географического изучения и картографирования Сибири и Дальнего Востока в XVII – начале XX века в связи с формированием русско-китайской границы. М., 2015.

**Путевые заметки..., 1859** – Путевые заметки в Киргизской степи // *Туркестанский сборник сочинений и статей, относящихся до средней Азии вообще и Туркестанского края в особенности, составленный по поручению г. Туркестанского военного генерал-губернатора В.И. Межовым.* СПб., 1885. Т. 386. С. 1-55.

**Сведения..., 1900** – Сведения. Сведения о киргизских ордах и родах по волостям Актюбинского уезда. Б.м., 1900.

**Свинцов, 1884** – Свинцов А.И. Река Аму-Дарья и древнее соединение ее с Каспийским морем (Узбой) // *Туркестанский сборник сочинений и статей, относящихся до средней Азии вообще и Туркестанского края в особенности, составленный по поручению г. Туркестанского военного генерал-губернатора В.И. Межовым.* СПб., 1884. Т. 412. С. 58-84.

**Селезнев, Селезнева, 2015** – Селезнев А.Г., Селезнева И.А. Мусульманские культовые комплексы Сибири в картографических материалах Семена Ульяновича Ремезова // *Вестник Омского университета.* 2015. № 45(4). С. 165-173.

**Удербаета, 2019** – Удербаета С.К. Археологическая деятельность Оренбургской ученой архивной комиссии // *Научный вестник Крыма.* 2019. № 22(4). С. 1-8.

**Фоменко, 2008** – Фоменко И.К. Скифия – Тартария – Московия – Россия. Взгляд из Европы. Россия на старинных картах. М., 2008.

**Шаяхметов, Байшов, 2019** – Шаяхметов Н.У., Байшов Б.Б. Тарихи-географиялық деректердегі Каспий теңізі тарихының кебір мәселелері // *Вестник серия «Исторические и социально-политические науки».* Казахский национальный педагогический университет имени Абая. 2019. № 60(1). С. 290-298.

**Шуляченко, 1883** – Шуляченко П. Опыты с телефонами в Кульдже // *Туркестанский сборник сочинений и статей, относящихся до средней Азии вообще и Туркестанского края в особенности, составленный по поручению г. Туркестанского военного генерал-губернатора В.И. Межовым.* СПб., 1883. Т. 366. С. 1-55.

**Эрлих, 2008** – Эрлих В.А. Западносибирские научные издания дореволюционного периода в области гуманитарных наук // *Гуманитарные науки в Сибири. Серия «Культура народов Сибири».* 2008. № 84(3). С. 37-41.

**Dalman et al., 2009** – Dahlmann D. Sibirien. vom 16. Jahrhundert bis zur Gegenwart. München, 2009.

**Kenzheakhmet et al., 2021** - Kenzheakhmet N. et al. Eurasian Historical Geography as Reflected in Geographical Literature and in Maps from the 13th to the Mid-17th Centuries. Gossenberg, 2021.

**Kivelson et al., 2006** – Kivelson V. Cartographies of Tsardom: the land and its meanings in Seventeenth Century Russia. XIV. Ithaca, 2006.

Edson et al., 2010 - Edson E. The Medieval World View: Contemplating the Mappamundi // *History Compass.* 2010. №. 8(6). pp. 503-517.

## References

**Dalman et al., 2009** – Dahlmann, D. (2009). Sibirien. vom 16. Jahrhundert bis zur Gegenwart [Siberia. from the 16th century to the present]. München. [in German]

**Edson et al., 2010** – Edson, E. (2010). The Medieval World View: Contemplating the Mappamundi. *History Compass.* 8(6): 503-517.

**Erlikh, 2008** – Erlikh, V.A. (2018). Zapadno-sibirskie nauchnye izdaniya dorevolyutsionnogo perioda v oblasti gumanitarnykh nauk [West Siberian scientific publications of the pre - revolutionary period in the field of humanities]. *Gumanitarnye nauki v Sibiri. Ser «Kul'tura narodov Sibiri».* 84(3): 37-41. [in Russian]

**Erofeeva, 2011** – Erofeeva, I.V. (2011). Geograficheskie karty XVIII veka: kak istochnik po istorii, etnologii i istoricheskoi toponimike Kazakhstana [Geographical maps of the XVIII century: as a source on the

history, ethnology and historical toponymy of Kazakhstan]. *Istoriya Kazakhstana v dokumentakh i materialakh: Al'manakh*. Vyp. 1. Almaty. Pp. 330-358. [in Russian]

**Fomenko, 2008** – *Fomenko, I.K.* (2008). Skifiya – Tartariya – Moskoviya – Rossiya – vzglyad iz Evropy. Rossiya na starinnykh kartakh [Scythia – Tartary – Muscovy–Russia – a view from Europe. Russia on old maps]. M. [in Russian]

**Kenzheakhmet et al., 2021** – *Kenzheakhmet, N.* (2021). Eurasian Historical Geography as Reflected in Geographical Literature and in Maps from the 13th to the Mid-17th Centuries. Gossenberg.

**Kivelson et al, 2006** – *Kivelson, V.* (2006). Cartographies of Tsardom: the land and its meanings in Seventeenth Century Russia. XIV. Ithaca.

**Konovalova, 2015** – *Konovalova, I.G.* (2015). O preemstvennosti v srednevekovoi geografii: arabskie geografii XII–XIV vekov o Vostochnoi Evrope [On continuity in Medieval Geography: Arab Geographers of the XII–XIV centuries about Eastern Europe]. *Dialog so vremenem*. 52: 93-101. [in Russian]

**Kusov, 2007** – *Kusov, V.S.* (2007). Moskovskoe gosudarstvo XVI – nachala XVIII veka: svodnyi katalog russkikh geograficheskikh chertezhei. [The Moscow State of the XVI – early XVIII century: a consolidated catalog of Russian geographical drawings]. M. [in Russian]

**Malev, 1907** – *Malev* (1907). S ozera Alakulya na reku Khorgos [From Lake Alakulya to the Khorgos River]. *Turkestanskii sbornik. Stat'i i zametki iz russkikh i inostrannykh gazet. Sbornik sostavlyaetsya po porucheniyu g. Turkestanskogo voennogo general-gubernatora ot infanterii N.I. Grodekova*. Tashkent. T. 480. Pp. 1-15. [in Russian]

**Materialy po kirgizskomu, 1913** – *Materialy po kirgizskomu zemlepol'zovaniyu, sobrannye i razrabotannye Statisticheskoi Partiei Turgaisko-Ural'skogo pereselencheskogo raiona. GUZiZ. Pereselencheskoe upravlenie. Irgizskii uezd* [Materials on Kyrgyz land use collected and developed by the Statistical Party of the Turgai-Ural Resettlement District. Guviz. Resettlement management. Irgiz county]. Orenburg, 1913. [in Russian]

**Materialy..., 1910** – *Materialy po istoriko-statisticheskomu opisaniyu Orenburgskogo kazach'ego voiska. Khronologicheskii perechen' sobytii, otnosyashchikhsya k istorii Orenburgskogo kazach'ego voiska. [Materials on the historical and statistical description of the Orenburg Cossack army. Chronological list of events related to the history of the Orenburg Cossack Army]. Orenburg, 1910. [in Russian].*

**Mekk, 1907** – *Mekk, A.* (1907). Massiv Khan-Tengri [Khan-Tengri Array]. *Turkestanskii sbornik. Stat'i i zametki iz russkikh i inostrannykh gazet. Sbornik sostavlyaetsya po porucheniyu g. Turkestanskogo voennogo general-gubernatora ot infanterii N.I. Grodekova*. Tashkent. T. 443. Pp. 150-163. [in Russian]

**Mzhel'skaya, Lobanova, 2016** – *Mzhel'skaya, T.V., Lobanova, A.A.* (2016). Karty Sibiri kak istochnik po izucheniyu sotsial'no-ekonomicheskikh voprosov XIX – nachala XX vv. [Maps of Siberia as a source for the study of socio-economic issues of the XIX – early XX centuries]. *Interekspo Geo-Sibir'*. T. 1. Pp. 58-61. [in Russian]

**O issledovanii..., 1883** – O issledovanii verшин Syr i Amu-Dar'i i nagornoj ploshchadi Pamir [About the exploration of the peaks of Syr and Amu-Darya and the mountainous Pamir square]. *Turkestanskii sbornik sochinenii i statei, otnosyashchikhsya do srednei Azii voobshche i Turkestanskogo kraya v osobennosti, sostavlennyyi po porucheniyu g. Turkestanskogo voennogo general-gubernatora V.I. Mezhovym*. SPb. 1883. T. 374. Pp. 443-485. [in Russian]

**Poezdka, 1851** – *Poezdka iz Orska v Khivu i obratno sovershennaya v 1740–1741 gg. Gladyshevym i Muravinym. Izdana s priobshcheniem sovremennoi karty Millera. Puti ot Orska do Zyungarskikh vladanii i obratno Ya.V. Khanykovym. [Trip from Orsk to Khiva and back completed in 1740–1741. Gladyshev and Muravin. Published with the inclusion of Miller's modern map. Ways from Orsk to Zyungar possessions and back Ya.V. Khanykov]. SPb, 1851. [in Russian]*

**Postnikov, 2015** – *Postnikov, A.V.* (2015). Istoriya geograficheskogo izucheniya i kartografirovaniya Sibiri i Dal'nego Vostoka v XVII – nachale XX veka v svyazi s formirovaniem russko-kitaiskoi granitsy [The history of geographical study and mapping of Siberia and the Far East in the XVII – early XX century in connection with the formation of the Russian-Chinese border]. M. [in Russian]

**Putevye zametki, 1859** – *Putevye zametki v Kirgizskoi stepi [Travel notes in the Kyrgyz steppe]. Turkestanskii sbornik sochinenii i statei, otnosyashchikhsya do srednei Azii voobshche i Turkestanskogo kraya v osobennosti, sostavlennyyi po porucheniyu g. Turkestanskogo voennogo general-gubernatora V.I. Mezhovym*. SPb.. 1885. T. 386. Pp. 1-55. [in Russian]

**Seleznev, Selezneva, 2015** – *Seleznev, A.G., Selezneva, I.A.* (2015). Musul'manskie kul'tovye kompleksy Sibiri v kartograficheskikh materialakh Semena Ul'yanovicha Remezova [Muslim religious complexes of Siberia in the cartographic materials of Semyon Ulianovich Remezov]. *Vestnik Omskogo universiteta*. 45(4): 165-173. [in Russian]

**Shayakhmetov, Baishov, 2019** – *Shayakhmetov, N.U., Baishov, B.B.* (2019). Tarikhi-geografiyalik derekterdegi Kaspïi tēnizi tarikhnyñ kebir meseleleri [Reasons for changing the name of the Caspian Sea according to cartographic materials]. *Vestnik seriya «Istoricheskie i sotsial'no-politicheskie nauki» Kazakhskii natsional'nyi pedagogicheskii universitet imeni Abaya*. 60(1): 290-298.

**Shulyachenko, 1883** – *Shulyachenko, P.* (1883). Opyty s telefonami v Kul'dzhe [Experiments with phones in Kuldzha]. *Turkestanskii sbornik sochinenii i statei, otnosyashchikhsya do srednei Azii voobshche*

*i Turkestarskogo kraja v osobennosti, sostavlennyy po porucheniyu g. Turkestarskogo voennogo general-gubernatora V.I. Mezhovym. SPb., T. 366. Pp. 1-55. [in Russian]*

**Svedeniya..., 1900** – Svedeniya o kirgizskikh ordakh i rodakh po volostyam Aktyubinskogo uezda [Information about the Kyrgyz hordes and clans in the volosts of Aktobe county]. B.m. [in Russian]

**Svintsov, 1884** – *Svintsov, A.I.* (1884). Reka Amu-Dar'ya i drevnee soedinenie eya s Kaspiiskim morem (Uzboi) [The Amu-Darya River and its ancient connection with the Caspian Sea (Uzboy)]. *Turkestarskii sbornik sochinenii i statei, otnosyashchikhsya do srednei Azii voobshche i Turkestarskogo kraja v osobennosti, sostavlennyy po porucheniyu g. Turkestarskogo voennogo general-gubernatora V.I. Mezhovym. SPb., T. 412. Pp. 58-84. [in Russian]*

**Uderbaeva, 2019** – *Uderbaeva, S.K.* (2019). Arkheologicheskaya deyatelnost' Orenburgskoi uchenoi arkhivnoi komissii [Archaeological activity of the Orenburg Scientific Archival Commission]. *Nauchnyi vestnik Kryma. 22(4): 1-8. [in Russian]*

## **Прикнижные карты российских авторов XIX – начала XX вв. как источник по визуальной истории Казахстана: каталог**

Галина Николаевна Ксенжик <sup>a, \*</sup>, Ерлан Тынымбайулы Карин <sup>b</sup>

<sup>a</sup> Казахский Национальный аграрный исследовательский университет, Республика Казахстан

<sup>b</sup> Администрация Президента Республики Казахстан, Республика Казахстан

**Аннотация.** Статья выполнена в рамках научного проекта, посвящена анализу прикнижных карт российских авторов XIX – начала XX вв., каталогизации и введению в научный оборот картографических уникальных, малоизвестных данных в целях изучения визуальной истории Казахстана.

Источниковой базой послужили книжные фонды редких изданий с прикнижными картами Национальной библиотеки им. Алишера Навои г. Ташкента (НБУз) и Оренбургской универсальной научной библиотеки им. Н.К. Крупской (ОУНБ). В ходе подготовки каталога было разработано единое каталожное описание прикнижных карт.

Методологией исследования выступает комплексный междисциплинарный подход широкого взаимодействия гуманитарных наук и естествознания, который позволил выявить, проанализировать и подготовить библиографию прикнижных карт. В качестве специального метода используется картографический, позволяющий выполнить каталогизацию и описание прикнижных карт.

Обоснованы оперативные и функциональные преимущества каталога картографических материалов, где каждый исследователь может получить ответ, где и под каким номером находится необходимая книга с прикнижной картой.

Описание прикнижных карт с использованием материалов книги предоставляет дополнительные возможности охарактеризовать более полно исторические факты и визуально показать динамику происходящих событий. Сравнение прикнижной карты и текста показало, что на картографическом материале имеется информация, отсутствующая в тексте книги.

Были выявлены возможные пути мелиорации Центрально-Азиатского региона, исторические подробности формирования границ, неизвестные странички военной истории, участие казахов в военном походе в Хиву в 1839–1840 гг., особенности родорасселения и кочевые пути казахов.

Авторы делают вывод о том, что российские ученые, путешественники, чиновники и военные оставили значительное книжное наследие с феноменальным картографическим материалом для изучения визуальной истории Казахстана.

**Ключевые слова:** российские прикнижные карты, каталог, история Казахстана XIX – начала XX вв.

\* Корреспондирующий автор

Адреса электронной почты: [migkz@ya.ru](mailto:migkz@ya.ru) (Г.Н. Ксенжик)